
















































FYEN RUNDT elite 2022
























timescheudeul		KM		40 km/h	42 km/h	44 km/h
to go						
Masterstart	Havnegade					
	Torvet					
	Algade					
into	Østergade					
Lyskryds lige over	Østergade/Kappelsbjergvej					
Lyskryds til højre	Viaduktvej					
	Viaduktvej/Brovejen					
Lyskryds lige over	Brovejen/Danmarksvej					
	Assensvej					
Real Start	Assensvej/Færøvej	189,2	0	11:08	11:08	11:08
RK 2 vej ud	Rundkørsel	188,2	1	11:09	11:09	11:09
into	GL. Assensvej	182,2	7	11:18	11:18	11:17
	Assensvej	178,9	10,3	11:23	11:22	11:22
into	Udbyvej	177,2	12	11:26	11:25	11:24
	Kildensmindevej	159,8	29,4	11:52	11:50	11:48
Dropzone		159,5	29,7	11:52	11:50	11:48
RK 2 vej ud	Rundkørsel	158,9	30,3	11:53	11:51	11:49
	Assens	157,7	31,5	11:55	11:53	11:50
RK 2 vej ud	Rundkørsel	157,3	31,9	11:55	11:53	11:51
into	Nordre Havnevej	157,2	32	11:56	11:53	11:51
	Vildemosegade	156,6	32,6	11:56	11:54	11:52
	Søndre ringvej	157,1	32,1	11:56	11:53	11:51
	Torø huse vej	155,0	34,2	11:59	11:56	11:54
	Jernbane	154,6	34,6	11:59	11:57	11:55
	Nyhuse	154,2	35	12:00	11:58	11:55

	Torø Huse	153,7	35,5	12:01	11:58	11:56	
	Saltoftevej	153,2	36	12:02	11:59	11:57	
	Å Strandvej	151,4	37,8	12:04	12:02	11:59	
	Fortsæt af Å Strandvej	150,4	38,8	12:06	12:03	12:00	
	Slots Alle	144,0	45,2	12:15	12:12	12:09	
	Vejbump	144,4	44,8	12:15	12:12	12:09	
	Helnæsvej	143,2	46	12:17	12:13	12:10	
	Brunshusevej	141,2	48	12:20	12:16	12:13	
	Fortsæt Brunshusevej	140,4	48,8	12:21	12:17	12:14	
	Sandhavegyden	139,2	50	12:23	12:19	12:16	
	Brydegårdsvej	138,6	50,6	12:23	12:20	12:17	
	Kallehavegyden	137,7	51,5	12:25	12:21	12:18	
	Snave	137,0	52,2	12:26	12:22	12:19	dropzon
	Snavevej	136,5	52,7	12:27	12:23	12:19	
	Søbrovej	136,0	53,2	12:27	12:24	12:20	
	Skårup	135,2	54	12:29	12:25	12:21	
	Sarup	133,2	56	12:32	12:28	12:24	
	Over i Kirkemarken	132,3	56,9	12:33	12:29	12:25	
	Assensvej	130,5	58,7	12:36	12:31	12:28	
	Hårby	130,2	59	12:36	12:32	12:28	
into	Algade	129,9	59,3	12:36	12:32	12:28	
	Lyskryds Rema Hårby	129,6	59,6	12:37	12:33	12:29	
	Lyskryds Algade/Tværgade	129,4	59,8	12:37	12:33	12:29	
into	Fåborgvej	128,6	60,6	12:38	12:34	12:30	
Dropzone		128,2	61	12:39	12:35	12:31	
into	Landevejen	127,0	62,2	12:41	12:36	12:32	
	Jordløse	126,5	62,7	12:42	12:37	12:33	
	Jordløse Møllevej	126,0	63,20	12:42	12:38	12:34	

Fortsæt højre	Jorløse Møllevej	125,3	63,9	12:43	12:39	12:35
into	Jordløsevej	123,0	66,2	12:47	12:42	12:38
	Håstrupvej	121,2	68	12:50	12:45	12:40
into	Håstrup Bjergvej	120,5	68,7	12:51	12:46	12:41
	Stenlund	118,5	70,7	12:54	12:49	12:44
	Håstrup	117,9	71,3	12:54	12:49	12:45
into	Bygaden	117,7	71,5	12:55	12:50	12:45
into	Pallesgyden	116,8	72,4	12:56	12:51	12:46
	Præstevænget	114,7	74,5	12:59	12:54	12:49
	Stenbækvej	113,7	75,5	13:01	12:55	12:50
	Millinge	112,3	76,9	13:03	12:57	12:52
	Assensvej	112,2	77	13:03	12:58	12:53
 Straight	Kirkegyden	110,8	78,4	13:05	13:00	12:54
	Svanninge	109,9	79,3	13:06	13:01	12:56
	Brahesvej	109,6	79,6	13:07	13:01	12:56
	Bjergevej	109,5	79,7	13:07	13:01	12:56
	Hammerdamvej	107,7	81,5	13:10	13:04	12:59
	Nørremarken	106,6	82,6	13:11	13:06	13:00
into	GammelSkovvej	106,4	82,8	13:12	13:06	13:00
Straight	Ny Stenderupvej	104,9	84,3	13:14	13:08	13:02
	Ny Stenderup	103,6	85,6	13:16	13:10	13:04
into	Birkevej	101,4	87,8	13:19	13:13	13:07
	Vesterhæsinge	100,9	88,3	13:20	13:14	13:08
into	Søndervej	98,2	91	13:24	13:18	13:12
	Tørringe	97,2	92	13:26	13:19	13:13
	Brobyværk	96,4	92,8	13:27	13:20	13:14
	Marsk Billesvej	96,0	93,2	13:27	13:21	13:15
	Bøgebjergvej	95,8	93,4	13:28	13:21	13:15

into	Fåborgvej	94,2	95	13:30	13:23	13:17
	Nr. Broby	93,2	96	13:32	13:25	13:18
RK 3 vej ud	Rundkørsel	92,9	96,3	13:32	13:25	13:19
	Verningevej	92,7	96,5	13:32	13:25	13:19
into	Lundegårdsvej	91,2	98	13:35	13:28	13:21
	Verningebakken	89,4	99,8	13:37	13:30	13:24
	Verninge	88,0	101,2	13:39	13:32	13:26
into	Knarreborgvej	87,8	101,4	13:40	13:32	13:26
into	Skolevej	85,8	103,4	13:43	13:35	13:29
	Tommerup	85,5	103,7	13:43	13:36	13:29
Feeting + dropzone		85,2	104	13:44	13:36	13:29
 Straight	Tommerup	84,5	104,7	13:45	13:37	13:30
	Sortebrovej	84,2	105	13:45	13:38	13:31
	Tommerup St.	82,0	107,2	13:48	13:41	13:34
into	Tallerupvej	81,8	107,4	13:49	13:41	13:34
	Lyskryds	81,4	107,8	13:49	13:42	13:35
into	Vissenbjergvej	80,2	109	13:51	13:43	13:36
into	Overgade	79,0	110,2	13:53	13:45	13:38
	Skalbjerg	78,1	111,1	13:54	13:46	13:39
into	Kirkehelle	77,0	112,2	13:56	13:48	13:41
	Lergyden	76,0	113,2	13:57	13:49	13:42
	Bred	74,2	115	14:00	13:52	13:44
	Bredgade	74,0	115,2	14:00	13:52	13:45
into	Nørregade	73,6	115,6	14:01	13:53	13:45
	Bakkevej	73,2	116	14:02	13:53	13:46
	Bakkespurt	72,4	116,8	14:03	13:54	13:47
	Vestergade	72,3	116,9	14:03	13:55	13:47
	Nørregade	71,7	117,5	14:04	13:55	13:48

	Krydser Middelfartvej	71,5	117,7	14:04	13:56	13:48
into	Gadsbøllevej	71,4	117,8	14:04	13:56	13:48
	Gadsbølle	70,5	118,7	14:06	13:57	13:49
	Under motorvejen	69,4	119,8	14:07	13:59	13:51
	Andebølle	69,1	120,1	14:08	13:59	13:51
	Andebøllevej	68,5	120,7	14:09	14:00	13:52
	Roldvej	66,1	123,1	14:12	14:03	13:55
	Assens Landevej	65,4	123,8	14:13	14:04	13:56
	Padesø	65,2	124	14:14	14:05	13:57
	Rugårdsvej	62,2	127	14:18	14:09	14:01
	Skovsgårde	59,5	129,7	14:22	14:13	14:04
		59,2	130	14:23	14:13	14:05
	Harndrup	56,9	132,3	14:26	14:17	14:08
	Graderup	55,4	133,8	14:28	14:19	14:10
	Brenderup	53,1	136,1	14:32	14:22	14:13
	Middelfartvej	50,8	138,4	14:35	14:25	14:16
dropzone	Bårring Bakke	49,9	139,3	14:36	14:27	14:17
	Bårring	48,0	141,2	14:39	14:29	14:20
	Skovgyden	47,3	141,90	14:40	14:30	14:21
into	Kystvejen	45,7	143,50	14:43	14:33	14:23
	Hovkrogvej	42,5	146,7	14:48	14:37	14:28
	Vejlby Fed	41,9	147,3	14:48	14:38	14:28
into	Koagervej	40,9	148,3	14:50	14:39	14:30
	Bolsvej	39,4	149,8	14:52	14:42	14:32
	Røjleskovvej	37,0	152,2	14:56	14:45	14:35
	Provstskovvej	35,2	154	14:59	14:48	14:38
	Strib	34,2	155	15:00	14:49	14:39
	Røjlemosevej	33,8	155,4	15:01	14:50	14:39

	Brændeskovvej	33,4	155,8	15:01	14:50	14:40
	Ny Billeshavevej	32,8	156,4	15:02	14:51	14:41
	Strib Landevej	31,6	157,6	15:04	14:53	14:42
	Rudbæksmøllevej	31,3	157,9	15:04	14:53	14:43
	Strandvejen	30,9	158,3	15:05	14:54	14:43
	Middelfart	29,3	159,9	15:07	14:56	14:46
 Straight	Tværgade	27,4	161,8	15:10	14:59	14:48
 Straight	Viaduktvej	27,2	162	15:11	14:59	14:48
 right	Brovejen	26,9	162,3	15:11	14:59	14:49
 Straight	Brovejen/Østre Hougvej	26,8	162,4	15:11	15:00	14:49
 Straight	Brovejen/Hessgade	26,1	163,1	15:12	15:01	14:50
Dropzone		26,0	163,2	15:12	15:01	14:50
	Slengeriksvej	24,3	164,9	15:15	15:03	14:52
	Indervejen	24,1	165,1	15:15	15:03	14:53
into	Kongebrovej	23,5	165,7	15:16	15:04	14:53
left via	Kongebrovej	23,1	166,1	15:17	15:05	14:54
		189,2				
	A C Hansens Alle	22,5	166,7	15:18	15:06	14:55
	Vesterløkke Alle	22,2	167	15:18	15:06	14:55
into	Behrendtsvej	22,0	167,2	15:18	15:06	14:56
	Hessgade	21,7	167,5	15:19	15:07	14:56
into	Grønnegade	21,6	167,6	15:19	15:07	14:56
into	Torvet	21,4	167,8	15:19	15:07	14:56
	Havnegade	21,3	167,9	15:19	15:07	14:56
	MÅL passage 1 gang	21,0	168,2	15:20	15:08	14:57
	Kappelsbjergvej					
 	Østergade					
 	Viaduktvej					
 	Brovejen					

	Straight	Brovejen/Østre Hougvej					
	Straight	Brovejen/Hessgade					
Dropzone - start		Brovejen					
		Slengeriksvej					
		Indervejen					
into		Kongebrovej					
		Kongebrovej					
		A C Hansens Alle					
		Vesterløkke Alle					
into		Behrendtsvej					
		Hessgade					
	Straight	Grønnegade					
	Straight	Torvet					
		Havnegade					
		MÅL passage 2 gang	14,0	175,2	15:30	15:18	15:06
		MÅL passage 3 gang	7,0	182,2	15:41	15:28	15:16
		Målgang	0,0	189,2	15:51	15:38	15:26

